

**SITUATION :**  
 Département des Ardennes  
 Ville de CHARLEVILLE-MEZIERES

**CLIENT :**  
**Plurial Novilia**   
 Groupe ActionLogement  
 2 Place Paul Jamot - CS 80017  
 51723 REIMS

# Lotissement le Plateau de Berthaucourt

## PLAN DE BORNAGE LOT 10

Situation du lot  
 Echelle : 1/5000



Désignation des sommets aux 14 et 15/06/2023			
Nom	Nature	X	Y
13	borne nouvelle blanche	1824968.357	9175085.741
14	borne nouvelle blanche	1824953.461	9175083.991
204	borne nouvelle blanche	1824957.989	9175046.808
205	pgt du segment 14-204	1824958.111	9175045.808
206	angle de dalle béton	1824963.051	9175046.369
207	angle de mur	1824967.422	9175046.852
208	angle de mur	1824968.662	9175046.986
209	borne nouvelle blanche	1824972.996	9175047.460

Système de coordonnées RGF93 - CC50

Lotissement autorisé par arrêté accordant un permis d'aménager n° PA 008 105 21 X0001 délivré le 03/11/2021.

**Dossier : 22035**

Indice	Date	Dessinateur	Modifications
0-0	16/10/2023	CM	Origine



David Berg & Cédric Marconnet

3, rue du Théâtre  
 08000 Charleville-Mézières  
 03 10 93 05 00 - contact@bm-geometre.fr  
 www.bm-geometre.fr

**COMMENTAIRE :**

Aménagements de voirie et réseaux relevés fin mai 2023. Relevé des cotes de niveau en juin 2023 (après travaux de viabilisation du lotissement).








**SYSTEMES DE REFERENCE :**

Planimétrie : RGF93 - CC50  
 Méthode GNSS temps réel  
 Altimétrie : NGF-IGN1969  
 Méthode GNSS temps réel








**ECHELLE :**

1/250









**LEGENDE AMENAGEMENTS :**

-  Enrobé voirie
-  Dalle béton
-  Sable stabilisé
-  Espaces verts
-  Plantations haies et arbustes
-  Clôture barreaudée
-  Clôture électrique (poteaux bois)

**LEGENDE RESEAUX :**

-  Eau Bouche à clé eau potable
-  eau Regard eau potable
-  Regards Assainissement
-  Regard Télécom
-  télécom Chambre de tirage Télécom
-  EDF Coffret électrique
-  Lampadaire

**LEGENDE :**

-  Application cadastrale indicative
-  AC-103 Référence cadastrale
-  Bne Borne existante - Borne nouvelle
-  Limite certaine existante
-  Limite nouvelle définie (division)
-  Bordure
-  Mur
-  -122.04 Cote de niveau

