


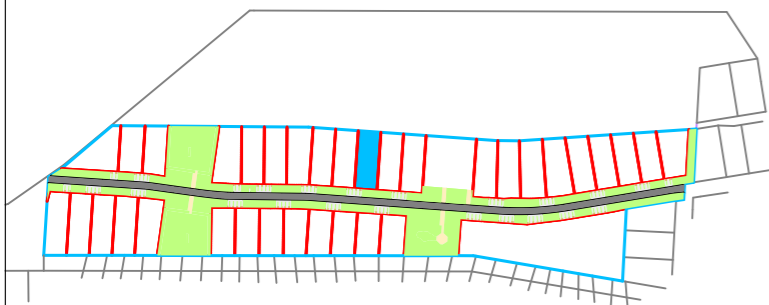
SITUATION :
 Département des Ardennes
 Ville de CHARLEVILLE-MEZIERES

CLIENT :
Plurial Novilia 
 Groupe ActionLogement
 2 Place Paul Jamot - CS 80017
 51723 REIMS

Lotissement le Plateau de Berthaucourt

PLAN DE BORNAGE LOT 12

Situation du lot
 Echelle : 1/5000



Désignation des sommets aux 14 et 15/06/2023			
Nom	Nature	X	Y
15	borne nouvelle blanche	1824938.577	9175082.242
16	borne nouvelle blanche	1824923.682	9175080.492
195	borne nouvelle blanche	1824928.203	9175043.345
196	pgt du segment 16-195	1824928.326	9175042.329
197	angle de dalle béton	1824933.327	9175042.903
198	angle de mur	1824937.548	9175043.351
199	angle de mur	1824938.783	9175043.489
200	borne nouvelle blanche	1824943.222	9175044.028

Système de coordonnées RGF93 - CC50

Lotissement autorisé par arrêté accordant un permis d'aménager n° PA 008 105 21 X0001 délivré le 03/11/2021.

Dossier : 22035

Indice	Date	Dessinateur	Modifications
0-0	16/10/2023	CM	Origine



David Berg & Cédric Marconnet

3, rue du Théâtre
 08000 Charleville-Mézières
 03 10 93 05 00 - contact@bm-geometre.fr
 www.bm-geometre.fr

COMMENTAIRE :

Aménagements de voirie et réseaux relevés fin mai 2023. Relevé des cotes de niveau en juin 2023 (après travaux de viabilisation du lotissement).








SYSTEMES DE REFERENCE :

Planimétrie : RGF93 - CC50
 Méthode GNSS temps réel
 Altimétrie : NGF-IGN1969
 Méthode GNSS temps réel








ECHELLE :

1/250





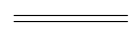
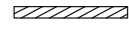


LEGENDE AMENAGEMENTS :

-  Enrobé voirie
-  Dalle béton
-  Sable stabilisé
-  Espaces verts
-  Plantations haies et arbustes
-  Clôture barreaudée
-  Clôture électrique (poteaux bois)

LEGENDE RESEAUX :

-  Eau Bouche à clé eau potable
-  eau Regard eau potable
-  Regards Assainissement
-  Télécom Regard Télécom
-  Chambre de tirage Télécom
-  EDF Coffret électrique
-  Lampadaire

LEGENDE :

-  Application cadastrale indicative
-  AC-103 Référence cadastrale
-  Bne Borne existante - Borne nouvelle
-  Limite certaine existante
-  Limite nouvelle définie (division)
-  Bordure
-  Mur
-  -122.04 Cote de niveau

