

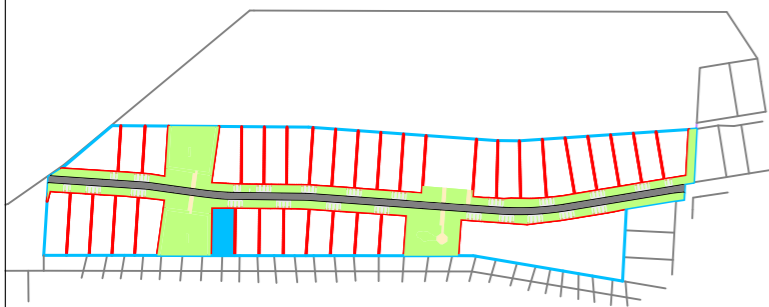
SITUATION :
 Département des Ardennes
 Ville de CHARLEVILLE-MEZIERES

CLIENT :
Plurial Novilia 
 Groupe ActionLogement
 2 Place Paul Jamot - CS 80017
 51723 REIMS

Lotissement le Plateau de Berthaucourt

PLAN DE BORNAGE LOT 27

Situation du lot
 Echelle : 1/5000



Désignation des sommets aux 14 et 15/06/2023			
Nom	Nature	X	Y
38	borne nouvelle blanche	1824843.224	9174981.062
39	borne existante jaune	1824850.804	9174982.482
40	borne nouvelle blanche	1824858.944	9174984.045
124	borne nouvelle blanche	1824853.504	9175014.455
125	pgt du segment 40-124	1824853.329	9175015.434
126	angle de dalle béton	1824848.342	9175014.569
127	angle de mur	1824843.408	9175013.594
128	angle de mur	1824841.705	9175013.269
129	borne nouvelle blanche	1824837.610	9175012.497

Système de coordonnées RGF93 - CC50

Lotissement autorisé par arrêté accordant un permis d'aménager n° PA 008 105 21 X0001 délivré le 03/11/2021.

Dossier : 22035

Indice	Date	Dessinateur	Modifications
0-0	16/10/2023	CM	Origine



David Berg & Cédric Marconnet

3, rue du Théâtre
 08000 Charleville-Mézières
 03 10 93 05 00 - contact@bm-geometre.fr
 www.bm-geometre.fr

COMMENTAIRE :

Aménagements de voirie et réseaux relevés fin mai 2023. Relevé des cotes de niveau en juin 2023 (après travaux de viabilisation du lotissement).








SYSTEMES DE REFERENCE :

Planimétrie : RGF93 - CC50
 Méthode GNSS temps réel
 Altimétrie : NGF-IGN1969
 Méthode GNSS temps réel








ECHELLE :

1/200


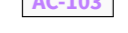


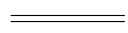
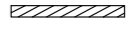
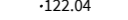

LEGENDE AMENAGEMENTS :

-  Enrobé voirie
-  Dalle béton
-  Sable stabilisé
-  Espaces verts
-  Plantations haies et arbustes
-  Clôture barreaudée
-  Clôture électrique (poteaux bois)

LEGENDE RESEAUX :

-  Eau Bouche à clé eau potable
-  eau Regard eau potable
-  Regards Assainissement
-  Regard Télécom
-  Télécom Chambre de tirage Télécom
-  EDF Coffret électrique
-  Lampadaire

LEGENDE :

-  Application cadastrale indicative
-  AC-103 Référence cadastrale
-  O Bne O Bne Borne existante - Borne nouvelle
-  Limite certaine existante
-  Limite nouvelle définie (division)
-  Bordure
-  Mur
-  -122.04 Cote de niveau

