

SITUATION :

Département des Ardennes
Ville de CHARLEVILLE-MEZIERES

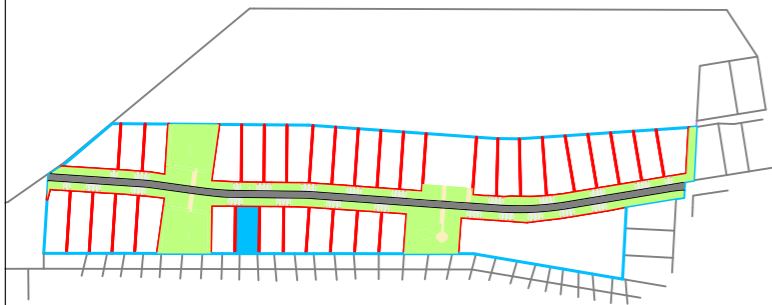
CLIENT :

Plurial Novilia 
Groupe ActionLogement
2 Place Paul Jamot - CS 80017
51723 REIMS

Lotissement le Plateau de Berthaucourt

PLAN DE BORNAGE LOT 28

Situation du lot
Echelle : 1/5000



Lotissement autorisé par arrêté accordant un permis d'aménager n° PA 008 105 21 X0001 délivré le 03/11/2021.

Désignation des sommets aux 14 et 15/06/2023			
Nom	Nature	X	Y
40	borne nouvelle blanche	1824858.944	9174984.045
41	borne existante jaune	1824862.083	9174984.648
42	borne existante jaune	1824873.598	9174986.827
43	borne nouvelle blanche	1824874.646	9174987.129
43'	pgt du segment 120-43	1824874.664	9174987.031
120	borne nouvelle blanche	1824869.092	9175018.277
121	angle de mur	1824862.804	9175017.127
122	angle de mur	1824861.593	9175016.908
123	angle de dalle béton	1824858.147	9175016.271
124	borne nouvelle blanche	1824853.504	9175014.455
125	pgt du segment 40-124	1824853.329	9175015.434

Système de coordonnées RGF93 - CC50

Dossier : 22035

Indice	Date	Dessinateur	Modifications
0-0	16/10/2023	CM	Origine



David Berg & Cédric Marconnet

3, rue du Théâtre
08000 Charleville-Mézières
03 10 93 05 00 - contact@bm-geometre.fr
www.bm-geometre.fr

COMMENTAIRE :

Aménagements de voirie et réseaux relevés fin mai 2023. Relevé des cotes de niveau en juin 2023 (après travaux de viabilisation du lotissement).








SYSTEMES DE REFERENCE :

Planimétrie : RGF93 - CC50
Méthode GNSS temps réel
Altimétrie : NGF-IGN1969
Méthode GNSS temps réel








ECHELLE :

1/200


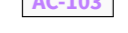


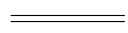
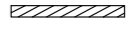
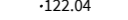

LEGENDE AMENAGEMENTS :

-  Enrobé voirie
-  Dalle béton
-  Sable stabilisé
-  Espaces verts
-  Plantations haies et arbustes
-  Clôture barreaudée
-  Clôture électrique (poteaux bois)

LEGENDE RESEAUX :

-  Eau Bouche à clé eau potable
-  eau Regard eau potable
-  Regards Assainissement
-  Télécom Regard Télécom
-  Chambre de tirage Télécom
-  EDF Coffret électrique
-  Lampadaire

LEGENDE :

-  Application cadastrale indicative
-  AC-103 Référence cadastrale
-  Borne existante - Borne nouvelle
-  Limite certaine existante
-  Limite nouvelle définie (division)
-  Bordure
-  Mur
-  -122.04 Cote de niveau

